















**ТЕРРИТОРИАЛЬНЫЕ ИЗМЕНЕНИЯ В ЕВРОПЕ В 1918–1923 гг.**

-  Границы государств в 1914 г. (накануне Первой мировой войны)
- АВСТРИЯ** Государства, образовавшиеся и получившие независимость после войны
- Германия по Версальскому мирному договору 28.6.1919 г.
-  Территории, отошедшие от Германии
-  Саарская область, переданная на 15 лет под управление Лиги наций
-  Левобережье Рейна, оккупированное державами Антанты на срок от 5 до 15 лет
-  Демилитаризованная Рейнская зона
- Территории отошедшие
-  от Австрии по Сен-Жерменскому договору 10.9.1919 г.
-  от Болгарии по Нейискому договору 27.11.1919 г.
-  от Венгрии по Трианонскому договору 4.6.1920 г.
-  **РИЕКА (ФИУМЕ)** Вольные города
-  Границы государств на конец 1923 г.
-  Территория Бессарабии, оккупированная Румынией в 1918 г.
-  Территория Литвы, захваченная Польшей в 1920 г.

Цифрами на карте обозначены государства и территории:  
 1 Клайпедская (Мемельская) область (с 1920 г. по 1923 г. – под контролем держав Антанты, с 1923 г. – в составе Литвы),  
 2 Литва, 3 Шлезвиг - Гольштейн, 4 Район Эйпен - Мальмеди,  
 5 Лотарингия, 6 Эльзас, 7 Тироль, 8 Трансильвания, 9 Истрия,  
 10 Фракия

Примечание: Оцифровка остальных государств на врезке соответствует основной карте

**Масштаб 1: 45 000 000**